



**КОМИТЕТ ИМУЩЕСТВЕННЫХ ОТНОШЕНИЙ
АДМИНИСТРАЦИИ ПЕРМСКОГО МУНИЦИПАЛЬНОГО ОКРУГА**

РЕШЕНИЕ

о прекращении действия решения о размещении объектов

Пермский край
Пермский округ

31.05.2024

Комитет имущественных отношений администрации Пермского муниципального округа прекращает действие решения о размещении объектов от 15.03.2024 № 569

Выданное Обществу с ограниченной ответственностью «ПИЛАР» (ИНН 7703711642, ОГРН 1097746775422, почтовый адрес: 108811, г. Москва, Киевское шоссе 22-й (п. Московский) километр, домовлад. 6, строение 1, этаж 5 комната 33)

на право использования земель или земельного участка, для размещения объекта «Линии связи, линейно-кабельные сооружения связи и иные сооружения связи, для размещения которых не требуется разрешение на строительство»

Местоположение: Пермский край, Пермский муниципальный округ, территория Иван-гора.

с 31.05.2024.

Заместитель председателя комитета _____


(подпись, печать)

М.В. Королева

СХЕМА ПРЕДПОЛАГАЕМЫХ К ИСПОЛЬЗОВАНИЮ ЗЕМЕЛЬ ИЛИ ЧАСТИ ЗЕМЕЛЬНОГО УЧАСТКА

Объект: Линии связи, линейно-кабельные сооружения связи и иные сооружения связи, для размещения которых не требуется разрешения на строительство.

Местоположение: край Пермский, Пермский муниципальный округ, территория Иван-гора..

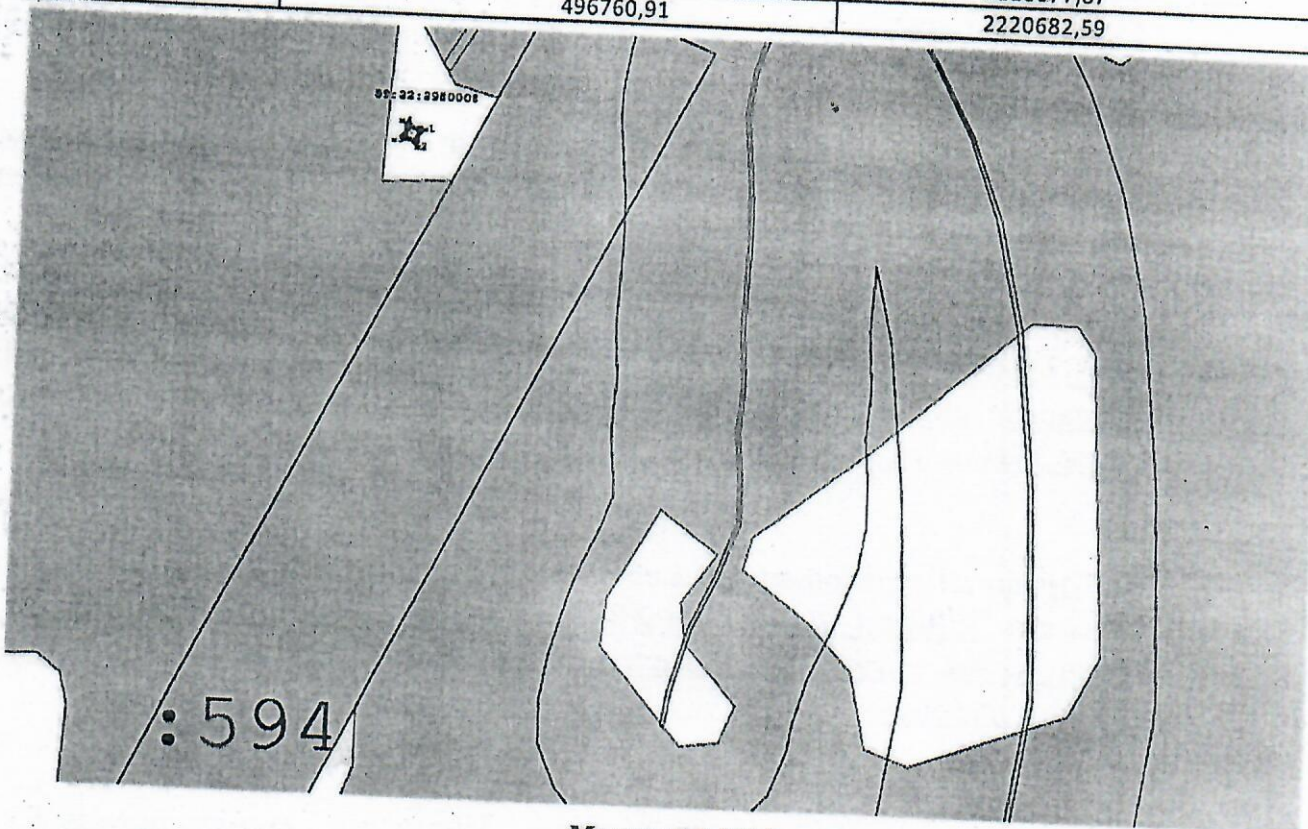
Площадь земель или части земельного участка, кв. м 25 кв.м.

Условный номер земельного участка: :3У1

Категория земель: земли населенных пунктов

Вид разрешенного использования: под размещение АМС

| Обозначение характерных точек границы | Координаты, м (МСК-59) | |
|---------------------------------------|------------------------|------------|
| | X | Y |
| 1 | 2 | 3 |
| n1 | 496760,91 | 2220682,59 |
| n2 | 496756,19 | 2220680,95 |
| n3 | 496757,83 | 2220676,23 |
| n4 | 496762,55 | 2220677,87 |
| n1 | 496760,91 | 2220682,59 |








Масштаб 1:2000

Описание границ смежных землепользователей:

от т.н1 до т.н1 - земли населенных пунктов;

Заявитель: Кочегаров А.А. | Кочегаров |

Условные обозначения:

-  - проектируемая граница земельного участка
 -  - граница земельного участка по сведениям ГКН
 -  - граница территориальной зоны (зоны с особыми условиями использования территории)
 -  - граница кадастрового квартала
- 59:32:3980008 - номер кадастрового квартала
-  n1 - поворотная точка границы образуемого участка
 - :3У1 - обозначение образуемого земельного участка

